




Orientační schéma:



Razítko oprávněné osoby:

Podpis:

Datum:

Revize:	Datum:	Popis:	Kontroloval:
000	27. 8. 2021	Definitivní odevzdání dokumentace	Mgr. Radek Böhm

Stavebník/Investor:	<b>Správa železnic, státní organizace</b>	 <b>SPRÁVA ŽELEZNIC</b>
Adresa:	Dlážděná 1003/7, 110 00 Praha 1	
Zástupce investora:	Stavební správa východ	
Adresa:	Nerudova 1, 779 00 Olomouc	

Zhotovitel stavby:	<b>Signal Projekt s.r.o.</b>			 <b>signal PROJEKT</b>
Adresa:	Vídeňská 55, 639 00 Brno			
Kontakt:	T: +420 543 233 962 E: projekce@signalprojekt.cz			
Zhotovitel objektu:	<b>Signal Projekt s.r.o.</b>			 <b>signal PROJEKT</b>
Adresa:	Vídeňská 55, 639 00 Brno			
Kontakt:	T: +420 543 233 962 E: projekce@signalprojekt.cz			
Hlavní projektant (HIP):	Specialista:	Odpovědný projektant:	Zpracovatel:	
Mgr. Radek Böhm	Ing. Milan Lukášek	Mgr. Radek Böhm	Mgr. Radek Böhm	

Název stavby/akce:	<b>Rekonstrukce a doplnění závor na přejezdu P8325 v km 126,462 na trati Český Těšín - Frýdek-Místek</b>			Označení (S-kód): S622000194
Název části:	Přejezdové zabezpečovací zařízení (PZZ)			Označení zhotovitele: 21-003-35-513
Název objektu:	<b>PZS v km 126,462 - zabezpečovací zařízení</b>			Označení objektu/komplexu: <b>PS 01-01-31.01</b>
Název přílohy:	Tabulka souřadnic vytyčovacích bodů			Číslo přílohy: <b>2. 103</b>
Název dílčí části přílohy:				Paré:
Kraj:	Katastrální území:	TUDU:		
Moravskoslezský	Hnojník [640191]	2531		
Stupeň dokumentace:	Datum zpracování:	Formáty:	Měřítko:	
DUSP+PDPS	8/2021	3 x A4	-	

S-kód:	Stupeň dokumentace:	Část:	Objekt:	Podoblast:	Příloha:	Revize:
S 6 2 2 0 0 0 1 9 4	- P D P S	- D 1 1 0 3	- P S 0 1 0 1 3 1	- 0 1	- 2 - 1 0 3	- 0 0 0

Výstavba PZS přejezdu PS341 v km 134,649 na trati Frýdek-Místek - Český Těšín				
PZS v km 134,649				
Seznam souřadnic vytyčovaných bodů				
Souřadnicový systém SJTSK			Výškový systém Bpv	
Číslo bodu	Y	X	Z	popis (poznámka)
1	447545.572	1116764.353		
2	447545.490	1116764.393		
3	447545.614	1116764.433		
4	447540.448	1116766.503		
5	447540.700	1116767.008		
6	447547.588	1116767.783		
7	447547.658	1116767.864		
8	447548.599	1116769.855		
9	447549.005	1116770.712		
10	447551.254	1116774.663		
11	447552.532	1116776.907		
12	447553.466	1116778.547		
13	447555.159	1116781.520		
14	447556.291	1116783.507		
15	447557.985	1116786.436		
16	447559.050	1116788.268		
17	447562.283	1116793.833		
18	447567.153	1116803.623		
19	447578.962	1116826.955		
20	447584.176	1116836.855		
21	447589.556	1116848.555		
22	447595.944	1116861.953		
23	447600.442	1116870.833		
24	447603.034	1116875.923		
25	447603.766	1116877.361		
26	447604.827	1116879.403		
27	447605.377	1116880.462		
28	447609.793	1116889.860		
29	447610.794	1116891.954		
30	447617.804	1116906.167		
31	447624.236	1116919.086		
32	447629.868	1116930.569		
33	447634.676	1116940.518		
34	447638.107	1116947.585		
35	447645.216	1116961.600		
36	447647.978	1116966.818		
37	447649.572	1116970.166		
38	447652.763	1116974.095		PB4
39	447651.929	1116974.544		
40	447654.011	1116978.410		
41	447654.286	1116979.480		
42	447654.509	1116979.944		
43	447653.114	1116980.614		výstražník se závorou B
44	447664.009	1116981.852		
45	447657.609	1116986.400		
46	447670.706	1116987.101		
47	447658.616	1116988.498		
48	447667.320	1116988.731		
49	447671.565	1116988.939		vstup do RD
50	447661.383	1116990.030		PB5
51	447659.735	1116990.823		

Seznam souřadnic vytyčovaných bodů				
Souřadnicový systém SJTSK			Výškový systém Bpv	
Číslo bodu	Y	X	Z	popis (poznámka)
52	447660.344	1116992.089		spojka km 134,637
53	447664.950	1117001.656		
54	447667.052	1117006.867		
55	447669.574	1117010.922		
56	447671.033	1117014.143		
57	447673.486	1117017.970		
58	447679.001	1117027.909		
59	447683.884	1117034.750		OX1346
60	447682.386	1117035.867		
61	447687.499	1117047.887		
62	447692.725	1117058.231		
63	447695.564	1117063.606		
64	447713.032	1117096.164		
65	447721.936	1117113.775		
66	447725.127	1117119.145		
67	447728.060	1117125.817		
68	447734.291	1117141.049		
69	447742.002	1117154.614		
70	447748.644	1117168.995		spojka km 134,440
71	447749.871	1117171.652		
72	447739.140	1117173.740		
73	447755.255	1117183.059		
74	447761.115	1117195.556		
75	447766.812	1117207.743		
76	447768.030	1117210.102		
77	447773.461	1117219.304		
78	447775.558	1117223.226		